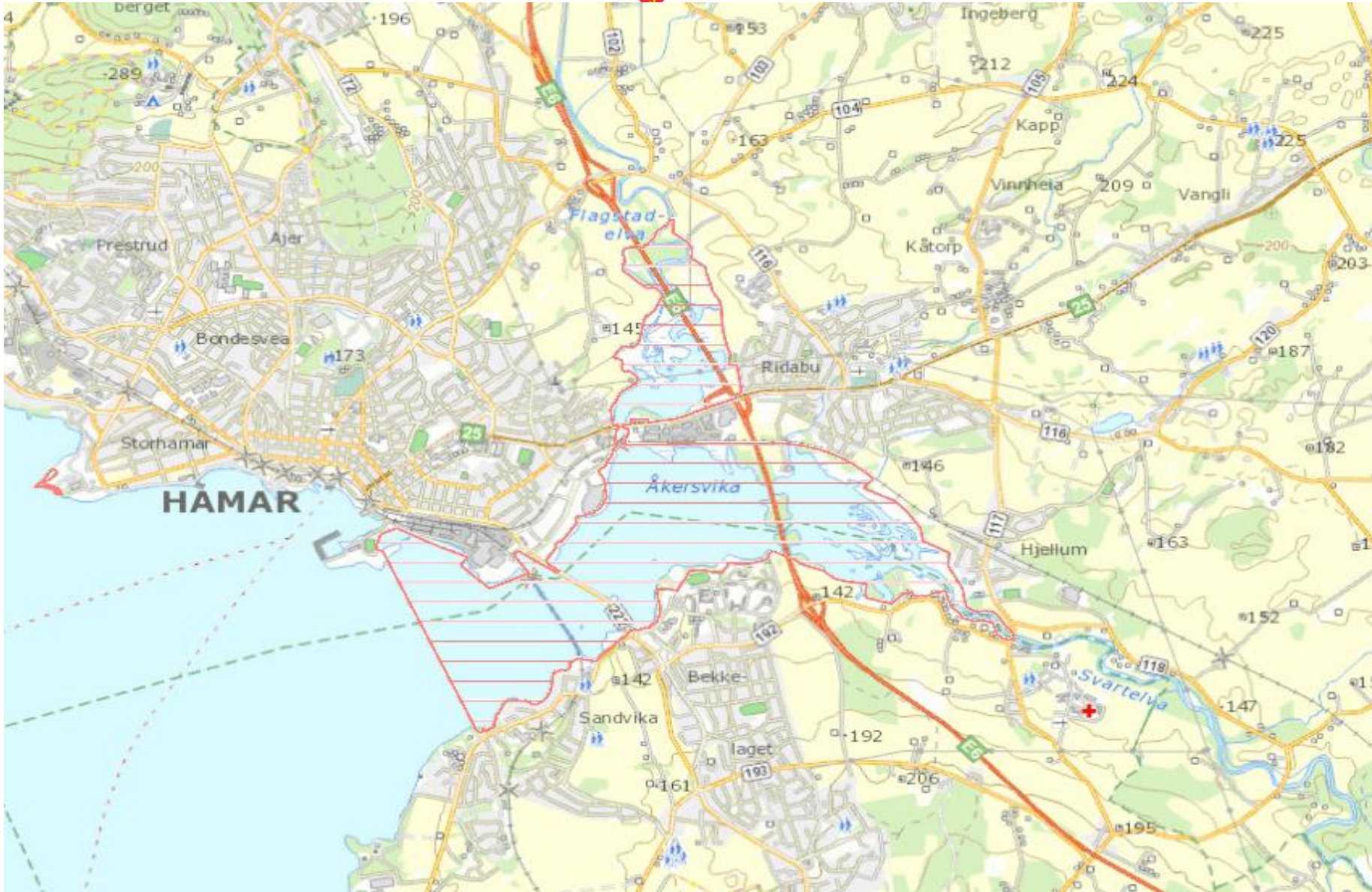




Fylkesmannen i Hedmark

Innlegg Miljøringen 25.05.16 E6 Åkersvika





Pådriver for utvikling



Fylkesmannen i Hedmark

Verneformål Åkersvika



Bevare et viktig våtmarksområde med tilhørende plantesamfunn, fugleliv og annet dyreliv som naturlig er knyttet til området, særlig med hensyn til områdets betydning som raste- og hekkeområde for våtmarksfugl.



Fylkesmannen i Hedmark

Miljøverndepartementets avgjørelse 11.04.13:

- Alternativ A – utvidelse langs dagens veg

- Bestilling på hva som skal gjøres videre og hvordan det skal organiseres





Organisering av arbeidet

- *Fylkesmannen gis på vegne av MD ansvaret for å koordinere arbeidet mellom de ansvarlige myndigheter (...) slik at ikke nødvendig framdrift hindres*
- Tverretatlige grupper etablert:
 - Koordineringsgruppe: leder Sigbjørn Johnsen
 - Arbeidsgruppe: leder Jan Terje Løitegård



Oppdraget


- Samlet vurdering av økologisk status Åkersvika – natur- og miljøfaglige undersøkelser i 2014
- Utarbeiding av reguleringsplan for E6 Kåterud – Arnkvern
- Justering av grensene til naturreservatet, erstatningsareal i forholdet 1:3 – delvis i Åkersvika
- Revidering av forvaltningsplan
- Tiltak for å avbøte negative effekter av vegen og for å bedre økologisk status i Åkersvika

Målet er å finne en god helhetsløsning



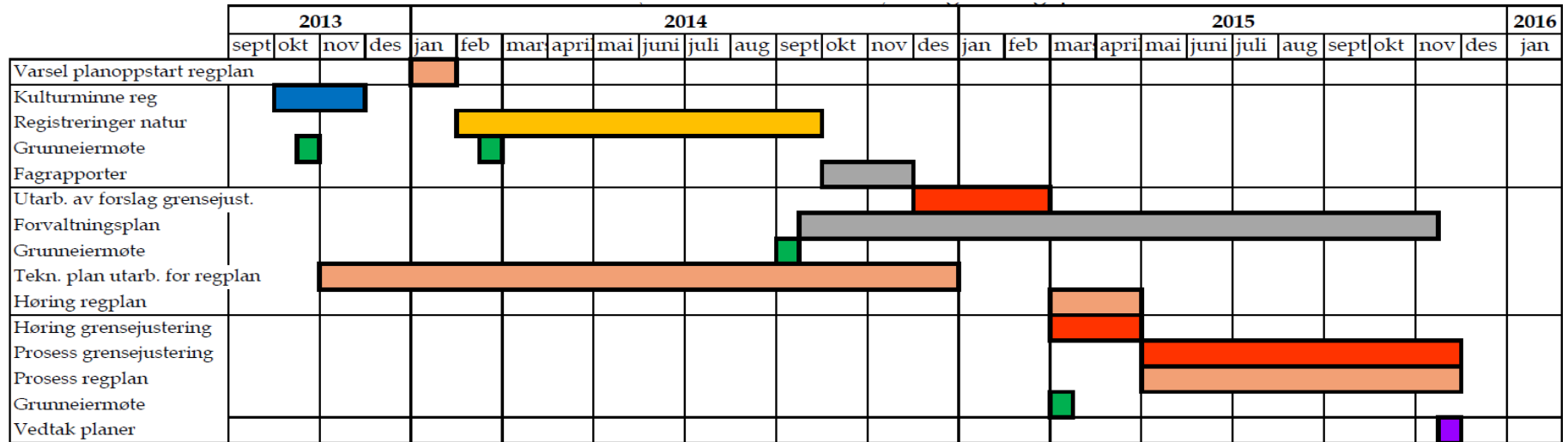
Erstatningsareal – føringer fra MD

- Arealet for utvidelse + dagens E6 i naturreservatet skal erstattes, dette utgjør ca. 130 dekar.
- 1 dekar tapt areal i naturreservatet skal erstattes med 3 dekar nytt areal
- Erstatningsarealer skal finnes og sikres utenfor eksisterende naturreservat.
- Erstatningsarealer skal fortrinnsvis være i direkte tilknytning til eksisterende naturreservat. Så langt det er praktisk mulig skal tapt naturtype erstattes med samme naturtype.
- Ca. 180 dekar i tilknytning til Åkersvika.
- Ikke vern av jordbruksarealer for å gjøre om disse til våtmark.
- Utvelges på bakgrunn av faglige utredninger og vurderinger.





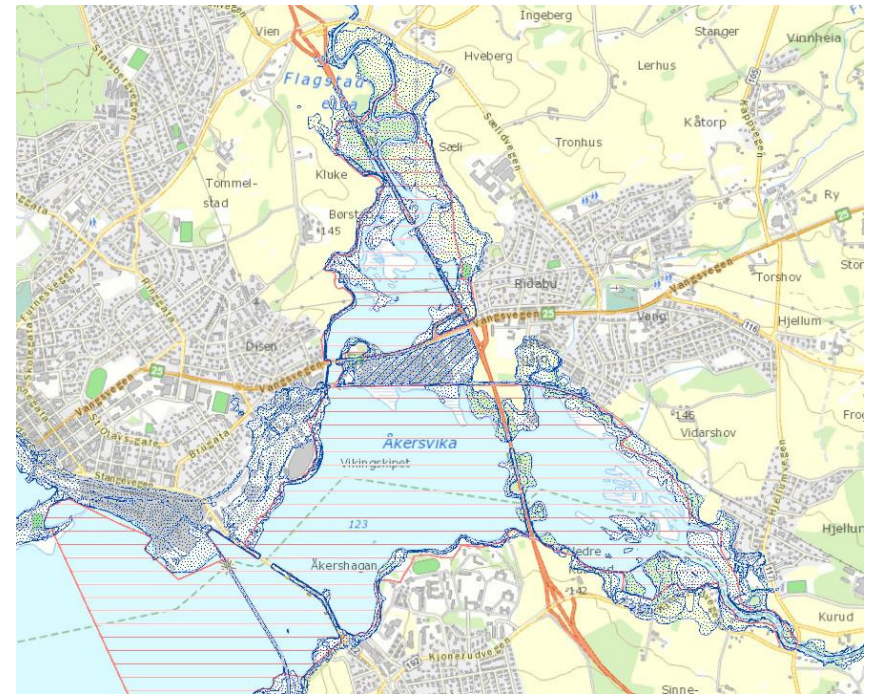
Fylkesmannen i Hedmark





Natur- og miljøfaglige undersøkelser – oppdatert kunnskap om økologisk status

- Naturtyper, vegetasjon og flora
- Fuglefauna
- Fiskefauna
- Bunndyrfauna
- Bunnsedimenter
- Vannkjemi
- Planteplankton
- Kvalitet på landbruksarealer
- Feltarbeid og rapportering i 2014





Fylkesmannen i Hedmark

Verneprosessen



Pådriver for utvikling



Grensejusteringsprosess

- Går parallelt med reguleringsplan, men...
 - Egen høringsfrist *før* reguleringsplan (16. mai).
 - Hamar og Stange kommuner, Hedmark fylkeskommune og sentrale høringsinstanser har frist til 30. mai 2015.
 - FM skal sende sin tilrådning til Mdir ca. 15. juni. *Arealbeslag til veg og andre element som har virkning for verneforslaget må da være klart!*
 - Prosess på nasjonalt nivå med vedtak av Kongen i Statsråd årsskiftet 2015/2016.



Utvelgelseskriterier

- Arealer i direkte tilknytning til eksisterende naturreservat
- Oppfylle krav til naturfaglige kvaliteter
- Så langt mulig skal tapt naturtype erstattes med samme naturtype (lik-for-lik-prinsippet)
- Mulighet for å gjenskape eller anlegge viktige naturverdier (addisjonalitet)





Fylkesmannen i Hedmark

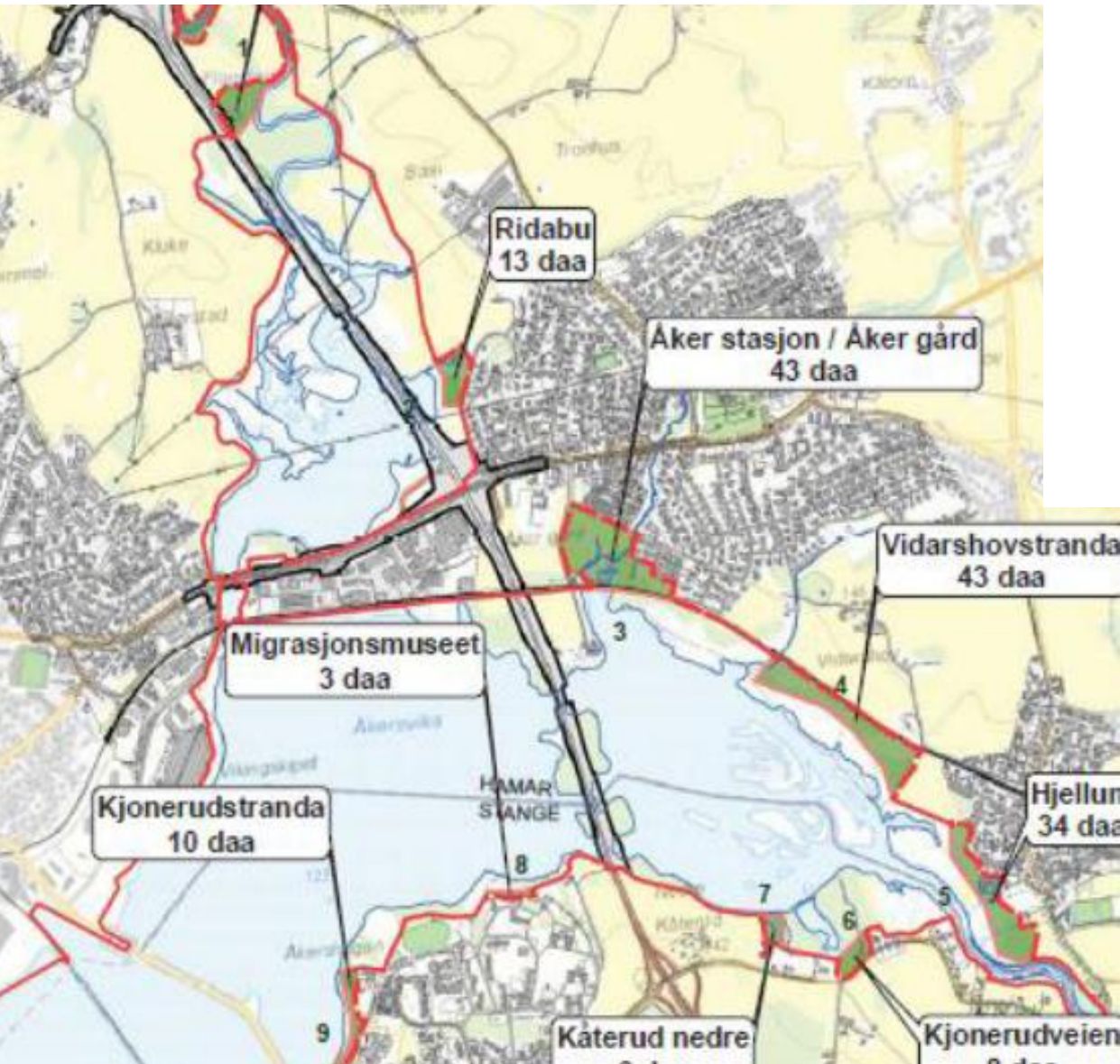
Prosess



- **Oppstartmelding – invitasjon til innspill**
- **Åpne møter**
- **Faglige registreringer**
- **Drøftinger i lokal referansegruppe**
- **Befaringer med sentrale grunneiere**
- **Opparbeidet kunnskap**



Fylkesmannen i Hedmark



Delområdenavn	Areal (dekar)
Flagstadelva nord	38
Ridabu	13
Åker stasjon/Åker gård	43
Vidarshovstranda	43
Hjellum	34
Kjonerudveien	8
Kåterud nedre	6
Migrasjonsmuseet	3
Kjonerudstranda	10
	Sum 198 daa



Utkast til forvaltningsplan

- Et hjelpemiddel til å opprettholde og fremme verneformålet.
- bidrar til avklaring av hvordan ulike verne- og brukerinteresser skal håndteres.
- Plan for oppsyn, informasjon, skjøtsel, overvåking av naturverdier mv.
- Praktisk arbeidsverktøy for løpende forvaltning av naturreservatet



E6 Åkersvika

E6 Åkersvika

Bakgrunn

Organisering

Reguleringsplan

Grenseendring naturreservat

Dokumentarkiv

Kontakt oss

Abon

Aktuelt

RSS

Nyhetsbrev

Publisert 09.04.2015

Fylkesmannen i Hedmark og Statens vegvesen har sendt ut nyhetsbrev om grensejusteringen av Åkersvika naturreservat og reguleringsplan som omhandler reguleringsplan for E6.

[Les mer «Nyhetsbrev»](#)



Høring av forslag til nye Åkersvika naturreservat

Publisert 18.03.2015

Fylkesmannen i Hedmark legger ut forslag til nye grenser for



Godt besøkt åpen dag

Publisert 02.02.2015

Fylkesmannen i Hedmark og Statens vegvesen arrangerte

siste tirsdagen i januar åpen dag om reguleringsplan for E6 gjennom Åkersvika og tilhørende grensejustering. Den åpne dagen var godt besøkt og etatene fikk flere nyttige innspill til